
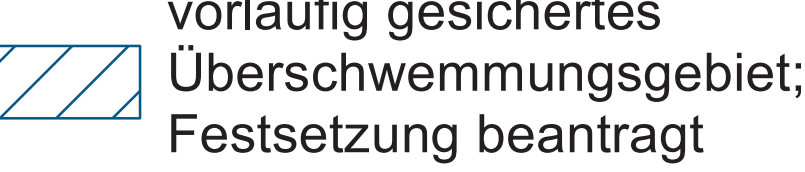








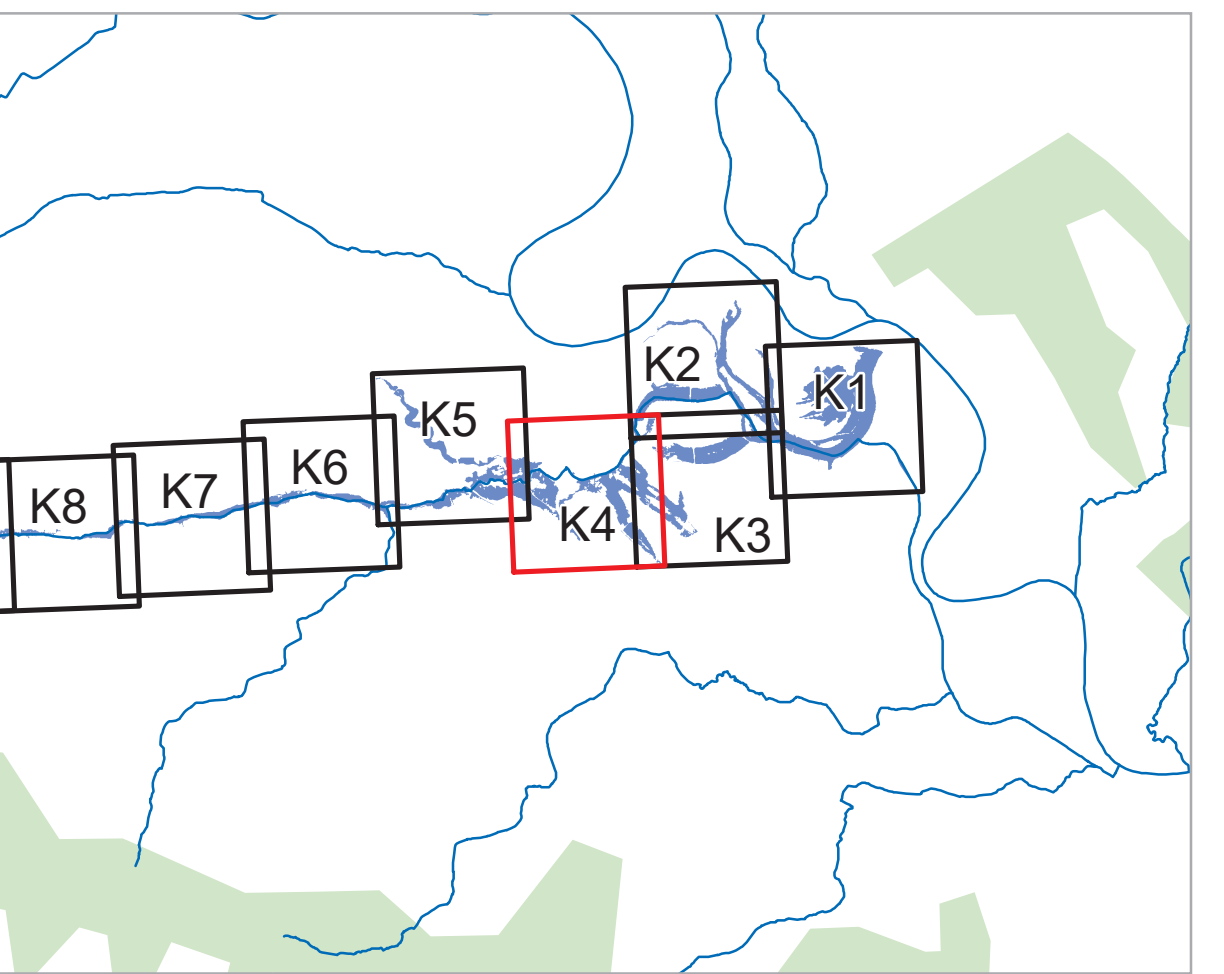
Deggendorf

Osterhofen

Landkreis Deggendorf:
Vorläufige Sicherung vom
28.09.2020

Legende

-  Gewässer
-  vorläufig gesichertes Überschwemmungsgebiet; Festsetzung beantragt
-  ermitteltes Überschwemmungsgebiet
-  Gemeinde
-  Landkreis
-  Flurstück
-  Gebäude
-  betroffenes Gebäude



Geobasisdaten: Amtliches Liegenschaftskataster-
informationssystem (ALKIS) 1:1000
Fachdaten: © Bayerische Vermessungsverwaltung 2020
Informationssystem Wasserwirtschaft



Vorhaben: Gew III, Herzogbach Fluss-km 5.5 bis 25.5 Festsetzung des Überschwemmungsgebiets	Anlage: 3
Vorhabensträger: Wasserwirtschaftsamt Deggendorf	Plan-Nr.: K4
Landkreis: Deggendorf	
Gemeinde: Osterhofen	
Maßstab: 1:2500	Detaillkarte
Ausgabe vom 04.11.2020	
Entwurfsvorläufer	
04.11.2020	entworfen gezeichnet
	Datum, Name
	Monitz Wulf Baurat