RQ 1 M 1:50
Bau-km 0+000 bis 0+092

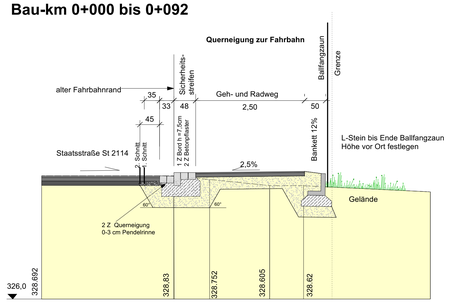

Aufbau Asphalt
Ausbaubereich St 2114:
4 cm AC 8 DN
8,0 cm AC 22 TN
10,0 cm AC 32 TN
22 cm Gesamtaufbau Asphalt

Aufbau Radweg:
2,5 cm AC 5 DL
8,0 cm AC 22 TN
29,5 cm Frostschutz aus gebr. Material 0/32
40 cm Gesamtaufbau

RQ 2 M 1:50
Bau-km 0+092 bis 0+130

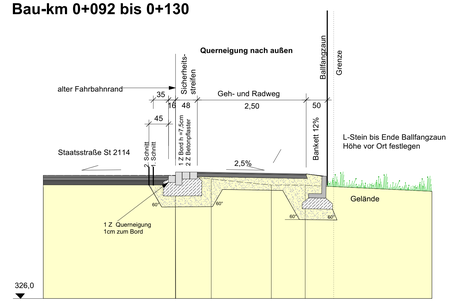

Aufbau Asphalt
Ausbaubereich St 2114:
4 cm AC 8 DN
8,0 cm AC 22 TN
10,0 cm AC 32 TN
22 cm Gesamtaufbau Asphalt

Aufbau Radweg:
2,5 cm AC 5 DL
8,0 cm AC 22 TN
29,5 cm Frostschutz aus gebr. Material 0/32
40 cm Gesamtaufbau

127

1055

Um "wildes Parken" zu Verhindern
kleine Zäune "Ponyzäune" mit Bodenanker
als Begrenzung und Markierung der Parkflächen
(können bei Veranstaltungen auch entfernt werden)
am Rand Markierung und Begrenzung mit
niedriger Bepflanzung und Bäumen zur Beschattung
(siehe Fotos)

3m breite, flache Mulde (Stich 40 cm)
mit MZ-Rohr DN 250 in Rigole
mit Wasserableitung Richtung Staatsstraße
mit 2 SSK

Schacht neu DN 1000
Abdeckung
Muldeneinlauf DN 600

Neue Grundstücksgrenzen

Regelschnitt 3

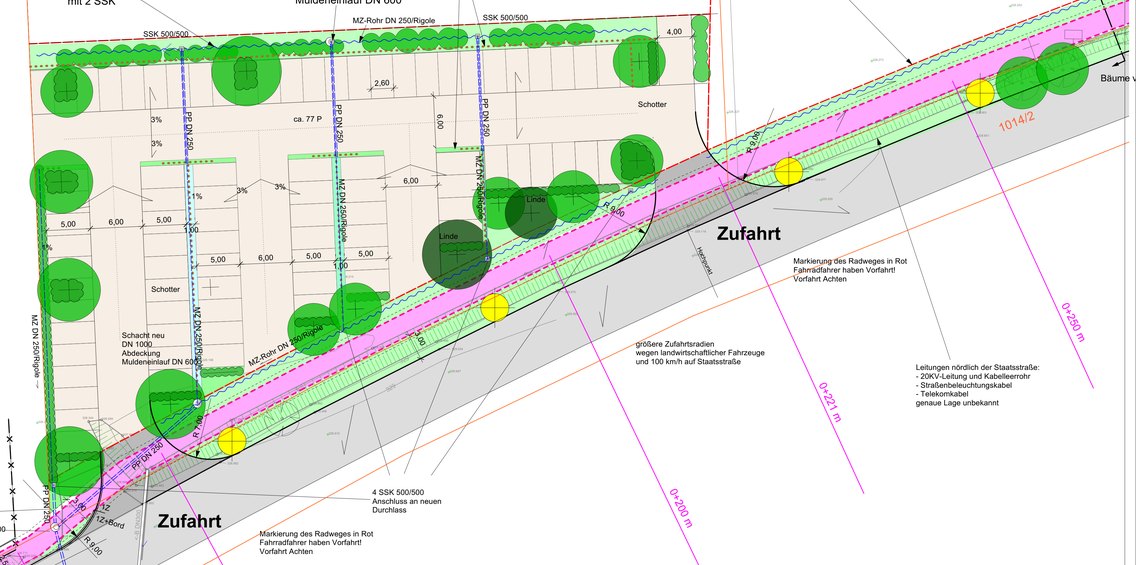

* Die Lage der Ausläufe in den Wald ist vor Ort mit dem vorhandenen Bewuchs abzustimmen Böschungsköpfe umpflastern

Beispiel für niedrige Hecken als Abtrennung Parkreihen

Beispiel für "Ponyzaun"

MKZ 121 011	Geh- und Radweg
MKZ 484 857	Solarleuchten Geh- und Radweg
MKZ 484 849	Breitband Geh- und Radweg
MKZ 141 011	Parkplatz
MKZ 517 011	Ausgleichsfläche für Geh- und Radweg, Parkplatz, Wirtschaftswege

Dorferneuerung Buchhofen
Objektplanung
Geh- und Radweg Buchhofen-Manndorf
Parkplatz östlich Sportgelände
PROJEKT **Teil 1**

Entwurf **Lageplan Teil 1**
RQ 1 und RQ 2
PLANINHALT

ALE Niederbayern

Teilnehmergemeinschaft
DE Buchhofen
AUFTRAGGEBER

landschaftsarchitektin
ANGELA KIRSCHNER-ESCHLWECH
PLANUNG

Lappersdorf 36a, 94428 Eichendorf
Tel: 09956/905630
Angela.Kirschner@t-online.de

Straßenplanung:
Ingenieurbüro Franz Klein
Donaustraße 23a, 94526 Metten

Plan 1	M 1:250 / 1:50	28.11.2019 04.11.2024 15.11.2024	28.11.2024
PLANNUMMER	MASSTAB		DATUM

1032/1